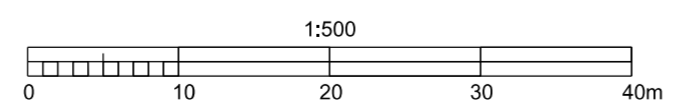

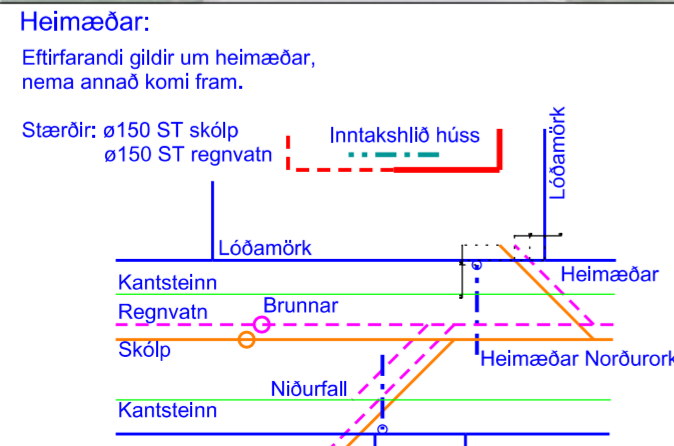


- Skýringar:**
- Mörk byggingareils
 - Mörk byggingareils á bándandi bygginganna
 - Heimæðar Norðurorku
 - Kvæð um íntakshlíð veitustofnana
 - Samkvæmt skýpúðgi
 - Vegur í dag
 - K=29.50 Leikþögukóð gullþötu aðkomu hæðar
 - K=585.0m Kvæð um bílakæstæði á lóð
 - m2 Flatarmál lóðar
 - 32.47 Hnitpunktur á lóðarmörkum
 - 3.2 Hæðarkrútt á lóðarmörkum. Frágangur á lóðarmörkum skal gengs í samræmi við lóðarmark skýpúðgið.
 - 22 Húsnúmer
 - 3.2 Húsgæð
 - 3.2 Aukþöð dýpið á fjarstan botni í stöðum punktum. Lóðarmark lóðarmarkur skal gengs í samræmi við lóðarmark skýpúðgið.
 - F=65.00 Tengikóð skóphæðar.
 - F=65.22 Tengikóð regnvatnsheimæðar.
- Hnit eru í hnitakerfið og net hæðir í hæðakerfi Akureyrarbæjar
- Sjá einnig dekkpúðgi, byggingar- og skýpúðgið



		AKUREYRARBÆR		Mkv. 1 : 500	SUÐURBREKKA MÆLIBLAÐ	Dags. 08. 2002
		Tækni- og umhverfissvið		Hannað: JV		Vegnr.
2	03.06.19	Hnitaskrá umreiknuð í ISN93 og kvæð um lagnir bætt við	MFJ	Teikn. JV	Austurbyggð ofl. Mbl 5-6793	Teikn.nr.
1	08.02.05	Breytt lóðarmörk og málsetning fyrir byggingareit	IFP	Yfirf.		Blað.nr.
Br.	Dags.	Eðli breytingar	Br.	Sp.		

AKUREYRARBÆR
Tækni- og umhverfissvið
Geislagata 9 600 Akureyri
Sími 460-1000 Fax 460-1001