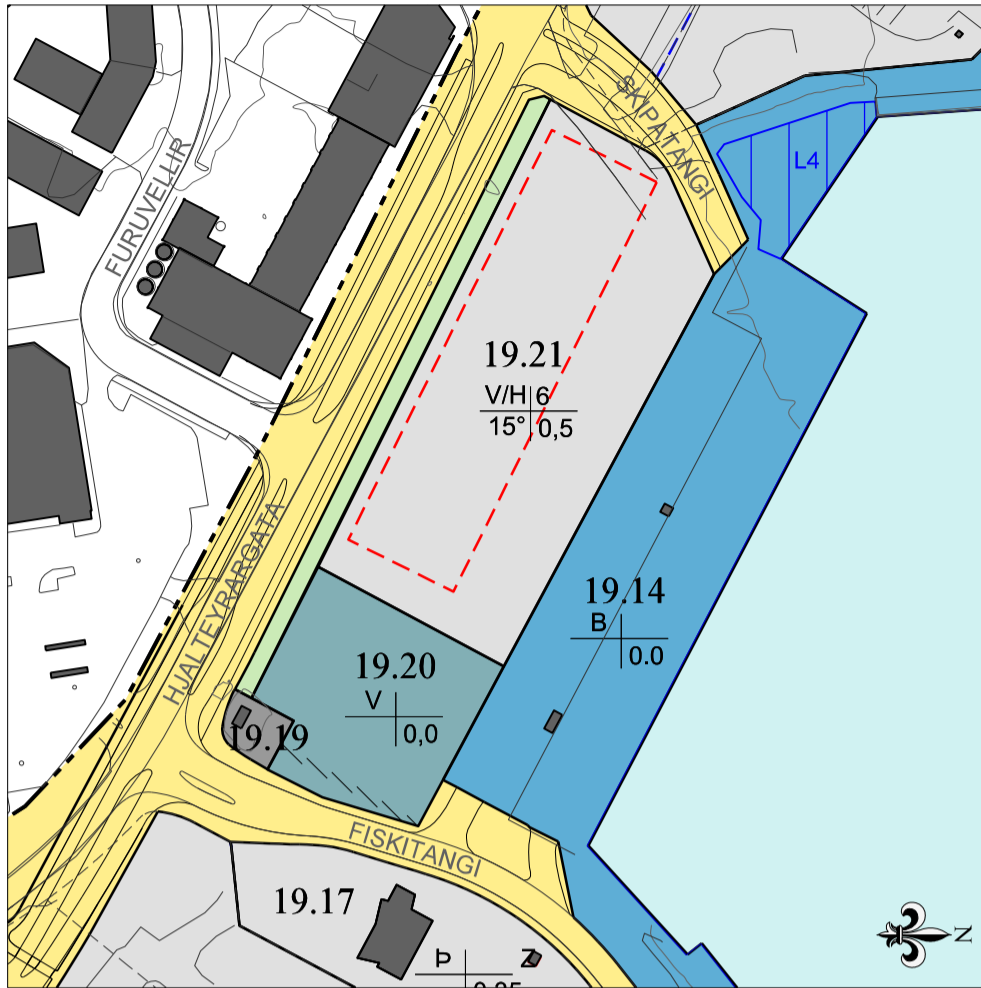
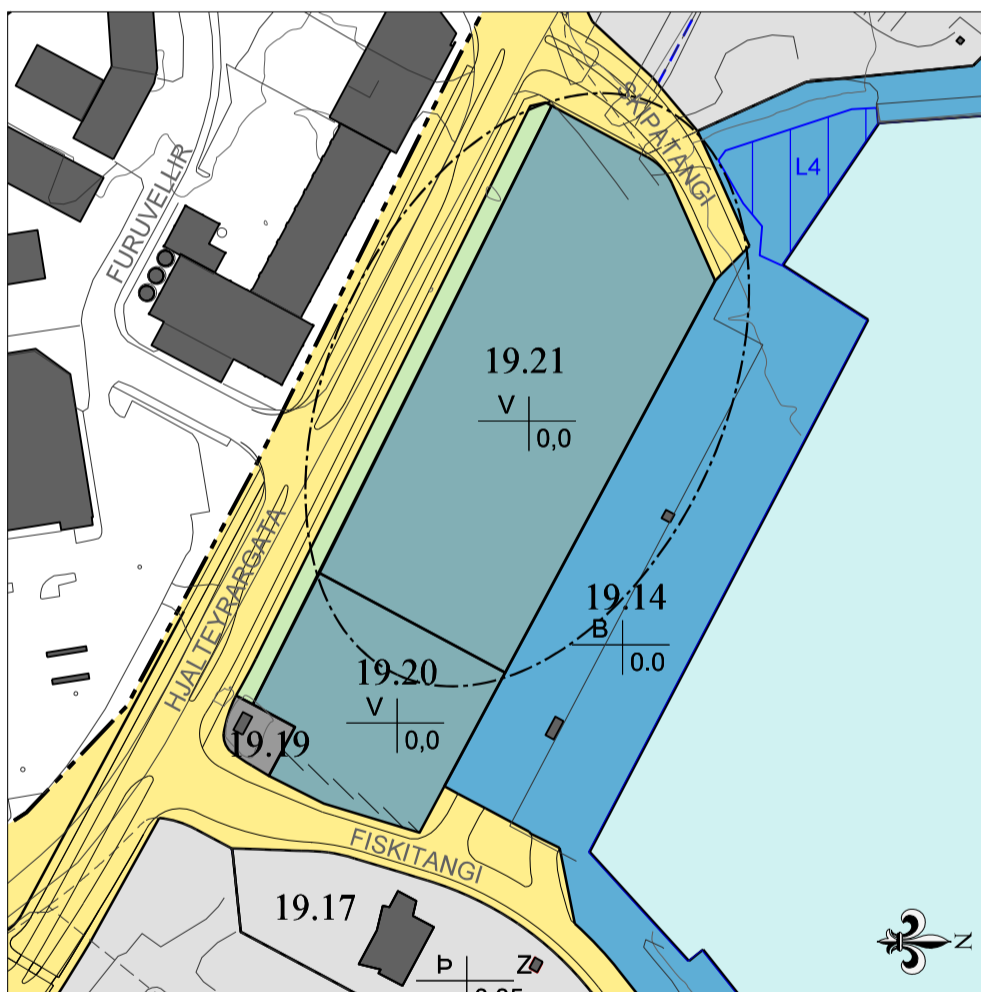


DEILISKIPULAG HAFNARSVÆÐA SUNNAN GLERÁR

BREYTING: Athafnasvæði í fiskihöfninni



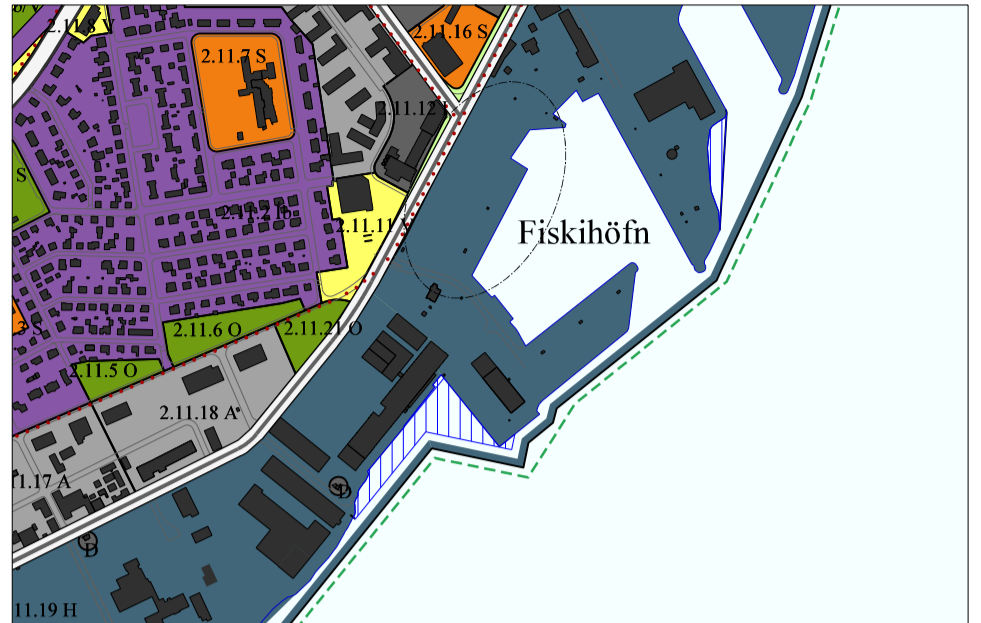
Gildandi skipulag m.s.br.



Breytt skipulag

Breytingar Mkv.: 1:2.000

	Skipulagsmörk		Gangstígur						
	Svæðamörk, lóðamörk, svæðanúmer		Inn- útakstur						
	Lóðamörk innan svæða		Kvöð um umferðarrétt						
	Lóðamörk sem falla úr gildi		Kvöð um lagnir í jörð						
	Byggingarreitur		Núverandi byggingar						
	Hafnarbakkar, umferðarsvæði, þjónustusvæði		Númer lóða						
	Geymslusvæði og athafnasvæði í umsjá hafnarstjórnar		Hús sem heimilt er að fjarlægja						
	Lóðir, hafnsækin starfsemi	<table border="1"> <tr> <td>H 4,5</td> <td>Starfsemi</td> <td>Mesta veggghæð langhlíða</td> </tr> <tr> <td>15° 0,3</td> <td>Hámarksþakhalli</td> <td>Nýtingarhlutfall</td> </tr> </table>	H 4,5	Starfsemi	Mesta veggghæð langhlíða	15° 0,3	Hámarksþakhalli	Nýtingarhlutfall	Lóðir:
H 4,5	Starfsemi	Mesta veggghæð langhlíða							
15° 0,3	Hámarksþakhalli	Nýtingarhlutfall							
	Veitumannvirki, svæði og/eða byggingarreitur		Hafnarbakkar, umferðar- og þjónustusvæði						
	Gatnakerfi		Vöruhöfn, vörugcymstur og flutningastarfsemi						
	Opið svæði		Matvælaíðnaður						
	Gróðurbelti		Skipasmiðar og tengd starfsemi						
	Landfylling		Önnur hafnsækin starfsemi						
			Iðnaður						
			Hafnarþjónusta						
			Veitumannvirki						
			Útivistarsvæði, óbyggð svæði						



Gildandi aðalskipulag, mkv. 1:10.000

Bæjarstjórn Akureyrar leggur til að deiliskipulagi hafnarsvæða sunnan Glerár verði breytt á eftirfarandi hátt.

Svæði 19.21 sem er svæði fyrir flutningastarfsemi eða aðra hafnsækna starfsemi verður geymslusvæði og athafnasvæði í umsjá hafnarstjórnar.

Tilgangur breytingarinnar er að auka sveigjanleika í starfsemi hafnarinnar þannig að unnt verði að ráðstafa og nýta athafnasvæði í samræmi við þarfir og umsvif á hverjum tíma. Mögulegt verður að úthluta svæðum tímabundið eða tengja úthlutun starfsemi á svæðinu. Með breytingunni fellur út byggingarlóð á svæði 19.21.

Breytingin er innan marka hafnarsvæðis 2.11.19 H í Aðalskipulagi Akureyrar 2005-2018 og krefst ekki breytingar á því.

1. BREYTING Á SKIPULAGSUPPDRETTI

Svæði 19.21 verður skilgreint sem geymslusvæði og athafnasvæði í umsjá hafnarstjórnar -V. Byggingarreitur fellur út og nýtingarhlutfall verður 0,0.

2. BREYTINGAR Á GREINARGERÐ

Ekki er gerð breyting á almennum texta greinargerðar. Svæði 19.21 færir úr kafla 3.7 Lóðir á hafnarsvæðum yfir í kafla 3.6 Geymslusvæði og athafnasvæði í umsjá hafnarstjórnar. Breytingin kemur fram í yfirlitstöflum í þessum köflum.

GILDANDI SKIPULAG

Kafla 3.7 – Lóðir á hafnarsvæðum

Nr.	Stærð	Starfsemi	Skipulagsákvæði
19.21	0,77	V/H Ein lóð, óbyggð	Lóð fyrir flutningastarfsemi eða aðra hafnsækna starfsemi sbr. 3.6.4.

Línan fellur út

BREYTT SKIPULAG:

Kafla 3.7 – Geymslusvæði og athafnasvæði í umsjá hafnarstjórnar

Ný lína:

Nr.	Stærð	Starfsemi	Skipulagsákvæði
19.21	0,77	V Athafnasvæði	Óbyggt svæði. Athafnasvæðum úthlutað tímabundið eða tengt starfsemi. Svæðið skal afgirt og umgjörð þess höfð snyrtileg.

Skipulagsákvæði fyrir svæði 19.20 (núv. ákvæði: Óbyggt svæði), sem er sunnan hins breytta svæðis, eru uppfærð til samræmis við svæði 19.21 þar sem svæðin nýttast saman.

3. ÁHRIFAMAT, UMHVERFISMAT

Breytingin hefur hvorki áhrif á náttúrufar né menningarminjar. Breytingin á ekki við meginatriði deiliskipulagsins og er í samræmi við ákvæði aðalskipulags. Breytingin mun auka sveigjanleika hafnarinnar til þess að koma til móts við þarfir rekstaráðila á hafnarsvæðinu á hverjum tíma. Byggingarkostum fyrir vöruskemmur er fækkað. Starfsemi á svæðinu getur haft einhver áhrif á nærliggjandi svæði og íbúðarbyggð við Grenivelli.

Breytingin felur ekki í sér nýjar heimildir til framkvæmda á svæðinu og er ekki háð ákvæðum laga um mat umhverfisáhrifum nr. 106/2000.

Deiliskipulagsbreyting þessi sem auglýst hefur verið skv. 1. mgr. 43. gr. skipulagslaga nr. 123/2010 frá _____ til _____ var samþykkt í skipulagsnefnd þann _____ og í bæjarstjórn Akureyrarbæjar þann _____

bæjarstjóri

Gildistaka deiliskipulagsins var auglýst í B-deild Stjórnartíðinda þann _____



DEILISKIPULAG HAFNARSVÆÐA
SUNNAN GLERÁR
BREYTING
Athafnasvæði í fiskihöfninni

TEIKNISTOFA
ARKITEKTA
GYLFI GUBJÓNSSON
OG FÉLAGAR ehf.
arkitektar fa

Dags. 25.11.2016

KAUFANGI VIMYRVARVEG SKÓLAVÖRÐUSTÍG 3
600 AKUREYRI 101 REYKJAVÍK
SÍMI 451 5555 SÍMI 552 9740
NETFANG: ahl@teikna.is VEFANG: www.teikna.is