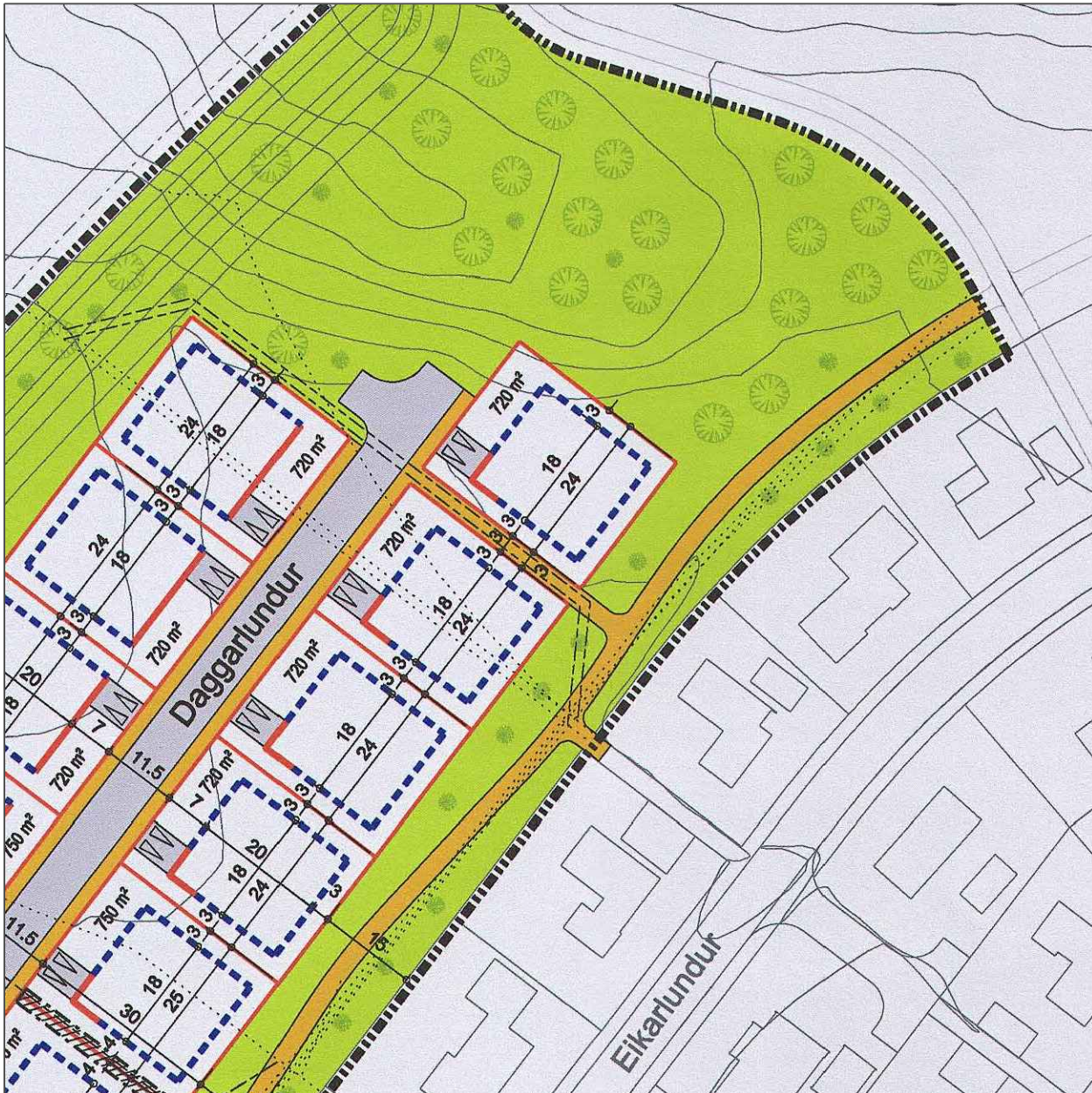


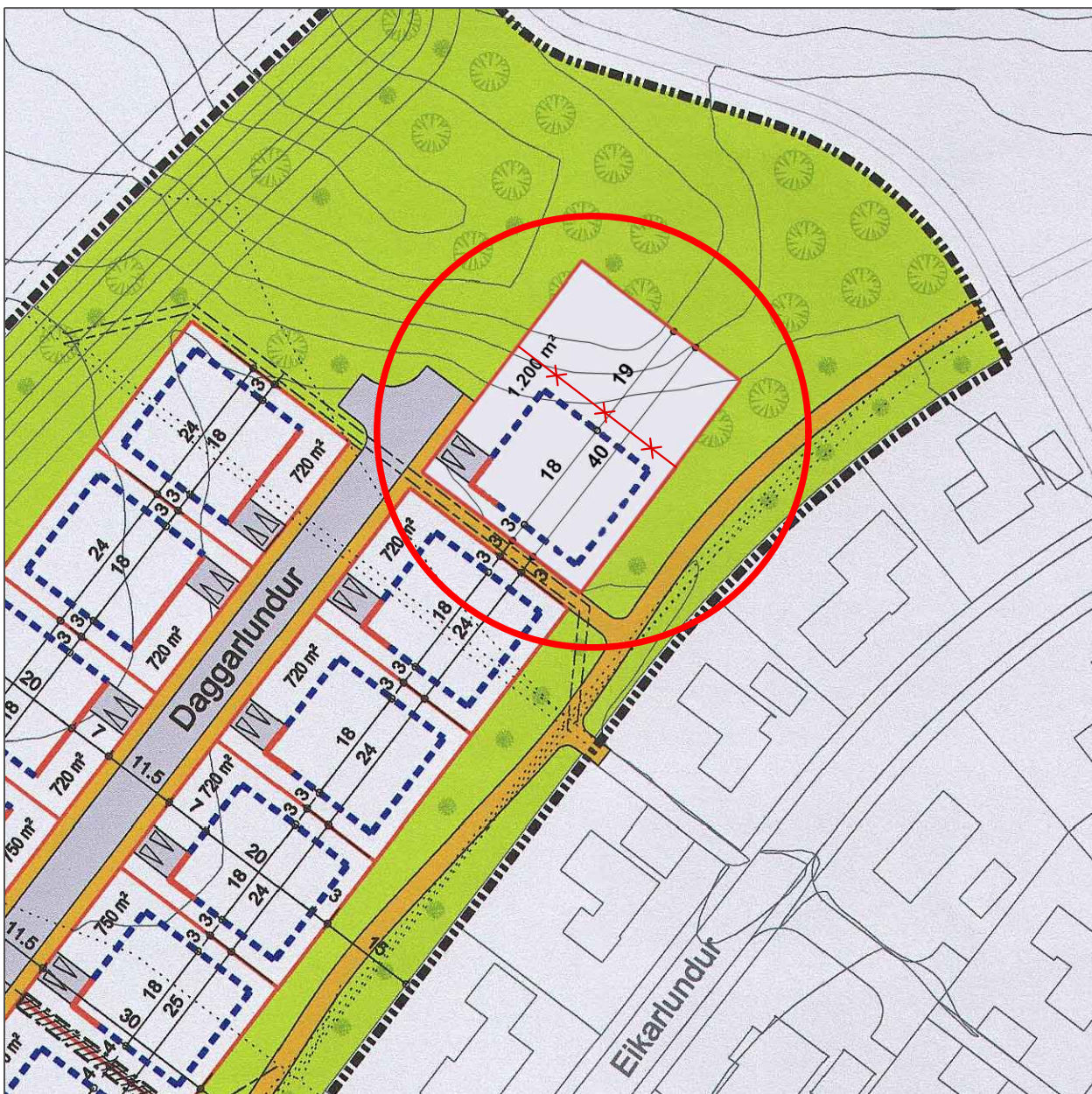
Breyting á deiliskipulagi - BRÁLUNDUR

stækkun lóðar við Daggarlund 18



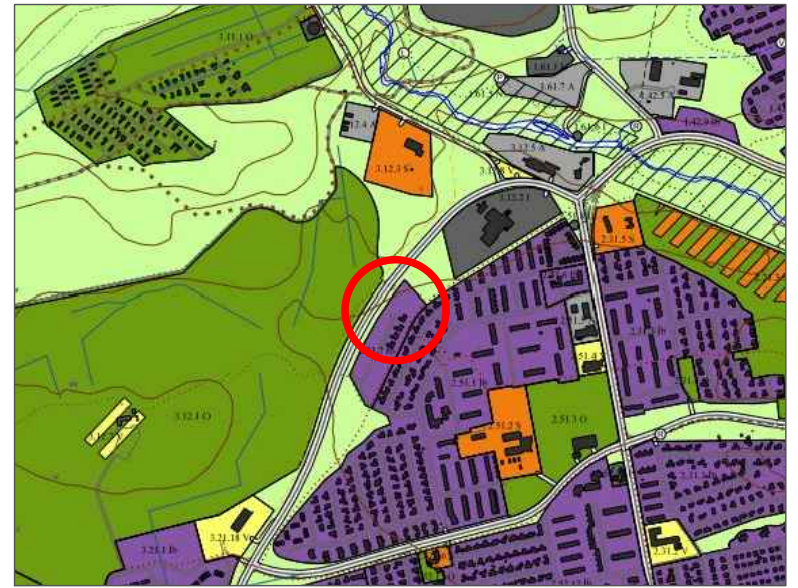
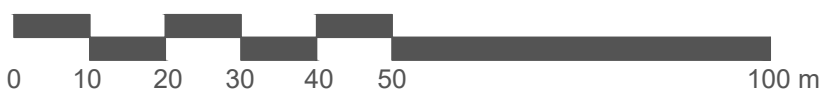
Gildandi skipulag, samþykkt 05.05.2009, m.s.br.

Mkv. 1:1.000



Breytt skipulag

Mkv. 1:1.000



Aðalskipulag Akureyrar 2005-2018
staðfest 15.12.2006, m.s.br.



Skýringar

- Mörk deiliskipulags
- Lóðamörk
- Byggingarreitur
- Bindandi byggingarlína
- Gata - gangstétt
- Útivistarsvæði
- Kvöð um lagnaleiðir
- Núverandi lega jarðlagna
- Breytt lega jarðlagna
- hljóðvöm á lóðamörkum
- 720 m²** Lóðastærðir
- Lóðamörk sem falla úr gildi
- Afmörkun breytinga

Lýsing

Breytingin felst í því að lóð við Daggarlund 18 stækkar til norðvesturs. Lóðin sem nú er 24x30 m (720 m²), verði 40x30 m (1.200 m²).

Engar breytingar eru gerðar á byggingarreit eða byggingarmagni.

Breyting á kafla 3.2 í greinargerð:
Nýtingarhlutfall Daggarlundar 18 lækkar úr 0,32 í 0,192.

Samþykkt

Deiliskipulagsbreyting þessi sem grenndarkynnt hefur verið skv. 2. mgr. 43. gr. skipulagslaga nr.123/2010 m.s.br. frá ___ til ___ var samþykkt í bæjarstjórn þann ___ 2018.

Samþykkt deiliskipulagsbreyting var auglýst í B-deild Stjórnartíðinda þann ___ 2018.