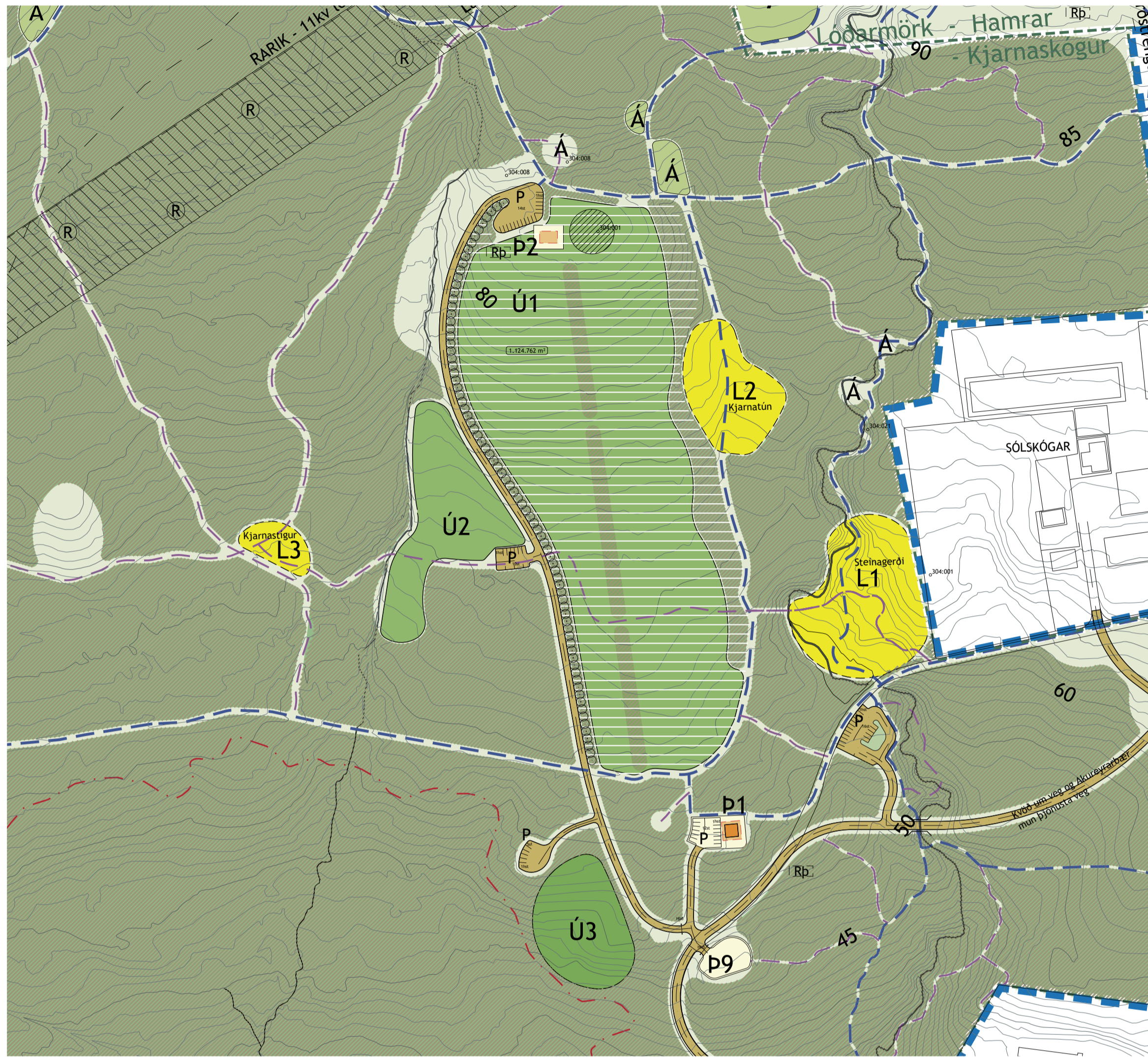


# Kjarnaskógur og Hamrar - Deiliskipulag

## Útivistarsvæði, tjaldsvæði og útilífsmiðstöð skáta



Gildandi deiliskipulagsuppráttur M1:2.500

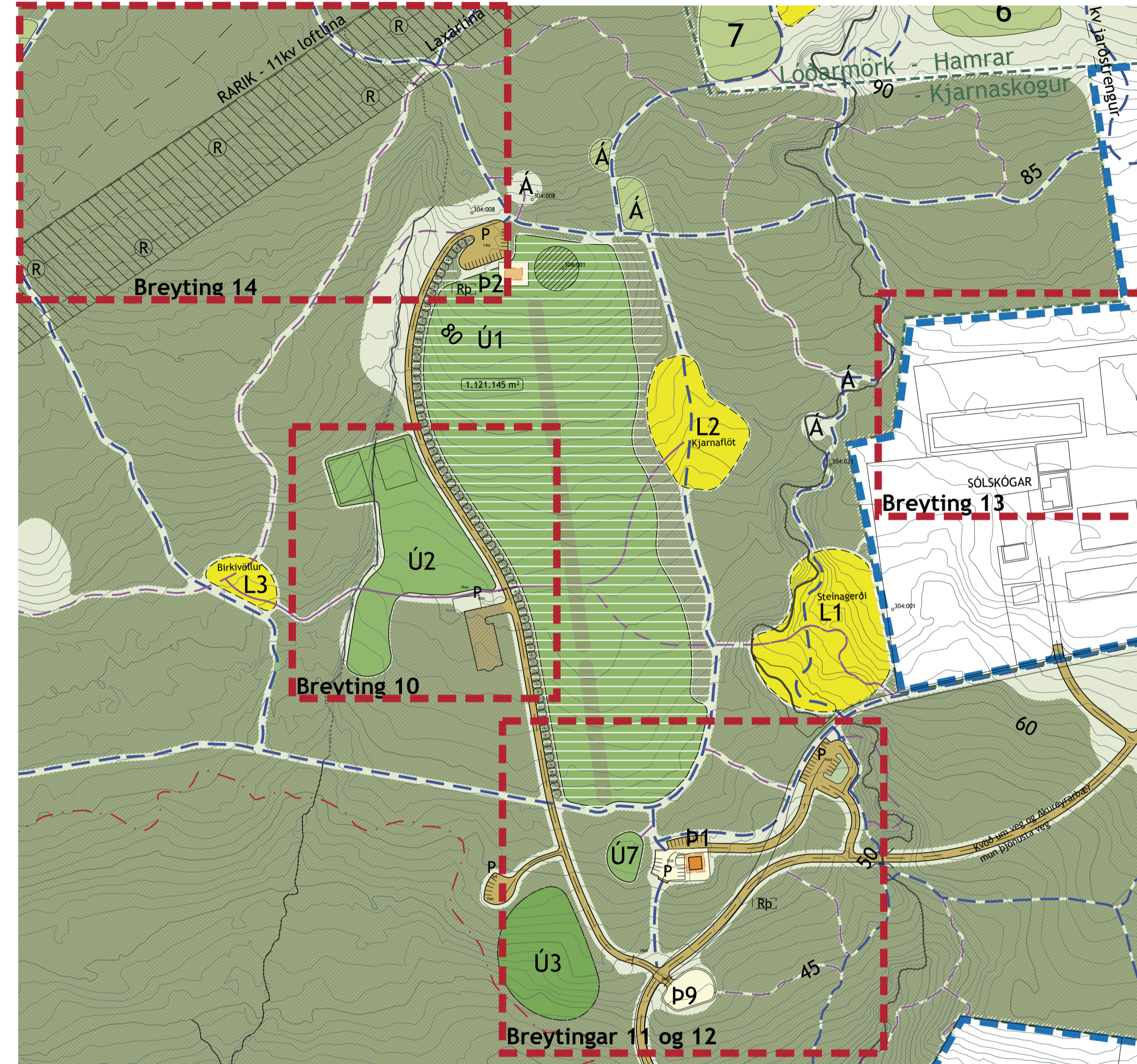
Gildandi deiliskipulag

Deiliskipulagið var samþykkt 13. nóvember 2013 og auglýst í B-deild Stjórnartíðinda 16. janúar 2014.

# Deiliskipulagsbreyting - TILLAGA

## M 1:2.500

### Uppdráttur B



Deiliskipulagsbreyting - TILLAGA M1:2.500

Deiliskipulagsbreyting Uppdráttur B - TILLAGA

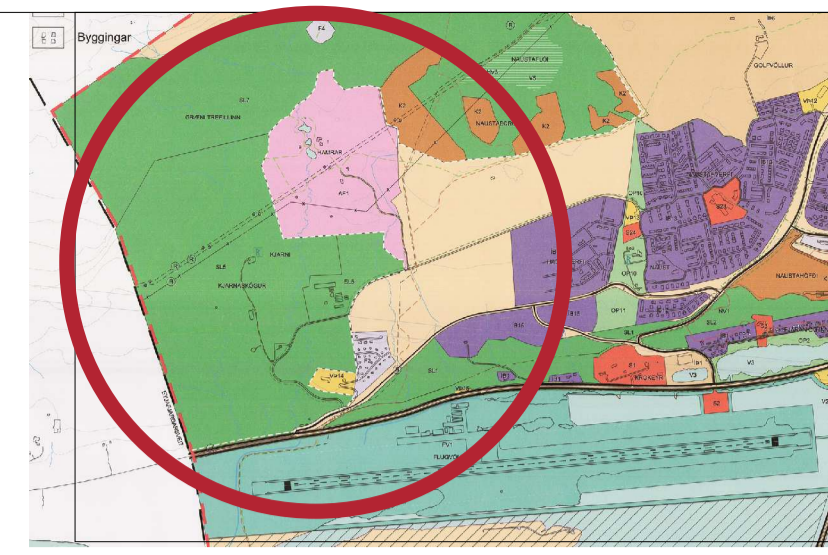
Uppdráttur hefur verið uppfærður miðað við þær breytingar sem hafa verið gerð á deiliskipulagsupprætti frá því deiliskipulagið var samþykkt upphaflega.

Deiliskipulagsbreytingin þessi nær til eftirfarandi atriða:

- Útivistarsvæði Ú2 hefur verið stækkað. Svæði strandblakvalla og stækkun bílastæða (uppfærsla í samræmi við þegar samþykktu breytingu).
- Aðkomu að Kjarnasel breytt og aðkoma verður norðan við bílastæði og aðkomu til austurs lokað.
- Nýtt útivistarsvæði Ú7 skilgreint sunnan við Kjarnasel.
- Búið er að endurskoða legu skipulagsmarka Sólskóga í samræmi við samþykkt deiliskipulag fyrir Sólskóga. Stærð lóðar Kjarnaskógar minnkar óverulega eða um rúmlega 4.000 m<sup>2</sup> og verður gefið út endurskoðað mæliblað þegar þessi deiliskipulagsbreyting hefur verið samþykkt.

- Núverandi háspennulínur eru enn inni á deiliskipulagsupprætti, en stefnt er að því að þær fari allar af svæðinu. Þegar þær fara, verður heimilt að stækka tjaldflatir inn á núverandi helgunarsvæði. (Sjá einnig upprátt A).

Aðrir skilmálar eru óbreyttir og einnig þær breytingar sem hafa verið samþykktar frá upphaflegri samþykkt deiliskipulagsins eru einnig óbreyttar.



### SKÝRINGAR

- Mannvirki, stígar og útivistarsvæði
- Mörk skipulags
  - Skipulagssvæði
  - Lodarmörk
  - Nýbyggingar
  - Núverandi byggingar
  - Byggingarneitur
  - P1 Þjónustuhús fyrir tjaldgæsti
  - S1 Dreifistöð Norðurorku
  - SP Grendangámastöð
  - GG Útivist og grasflatir
  - U4 Tjaldflatur
  - L6 Leiksvæði
  - L8 Áningarsvæði
  - Á Áningarsvæði
  - Opð útivistarsvæði - skógur
  - Aðalstígur
  - Útivistar- og skógarstígur
  - Hjólástígur / fjallahjólástígur
  - Ár, lækir og vatn
- Verndun og minjar
- 240-59 Minjastaðir / fornminjar
  - Verndarsvæði fornminja
  - Hverfisvernd
  - Bílastæði
  - 2 Húsnúmer
- Samgöngur
- Vegir og bílastæði
  - Svæðis vegir - takmarkanir
- Lagnir og veitur
- Rafnlínur
  - Helgunarsvæði rafllína
  - Rb Rotþró

Deiliskipulag þetta var auglýst samkv. 41. gr. skipulagslaga nr. 123/2010 frá 202\_\_ til 202\_\_

Deiliskipulag þetta sem hefur fengið meðferð samkv. 41. gr. skipulagslaga nr. 123/2010 var samþykkt í bæjarstjórn Akureyrar

þann \_\_\_\_\_

bæjarstjórninn á Akureyri

Auglýst í B-deild Stjórnartíðinda \_\_\_\_\_ 202\_\_

Kjarnaskógur og Hamrar - Deiliskipulag  
Deiliskipulagsbreyting - TILLAGA  
Uppdráttur B

Malkvæði 1:2.500	Hamn HGG	Talning nr. Dsk-102
Dagsetning 2. maí 2022	Breyting A	Blaðstærð A1



Hermann Georg Gunnlaugsson  
Landslagarkennili FÍLA og skipulagsfræðingur SFFI  
Laugavegi 178 - 105 Reykjavík  
562 1642 - 862 1642  
netfang: stord@stord.is  
veflang: www.stord.is