

STÍGAKERFI AKUREYRAR

VIÐAUKI



Greinargerð skipulagsráðgjafa

Tillögur að uppbyggingaráföngum stofnstígakerfis
fyrir gangandi og hjólandi vegfarendur

júlí 2020

Stofnstígar Akureyrar árið 2020



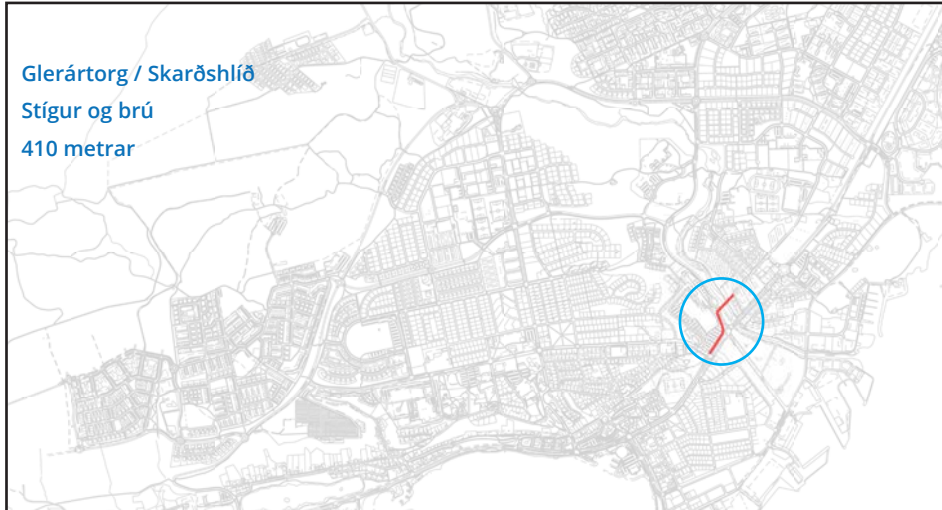
Kortið á þessari blaðsíðu sýnir hvernig stofnstígakerfið lítur út eftir breytingu á aðalskipulaginu.

Stofnstígar framtíðarsýn



Kortið á þessari blaðsíðu sýnir hvernig stofnstígakerfinu er ætlað að breytast og stækka. Á næstu blaðsíðum eru settar fram tillögur að uppbyggingaráföngum fyrir stofnstígakerfið.

Lykilframkvæmdir í uppbyggingu stofnstíga á Akureyri



Nýr stígur upp að inngangi Glerártorgs og frá Glerártorgi yfir brú í stofnstíg í Skarðshlíð.



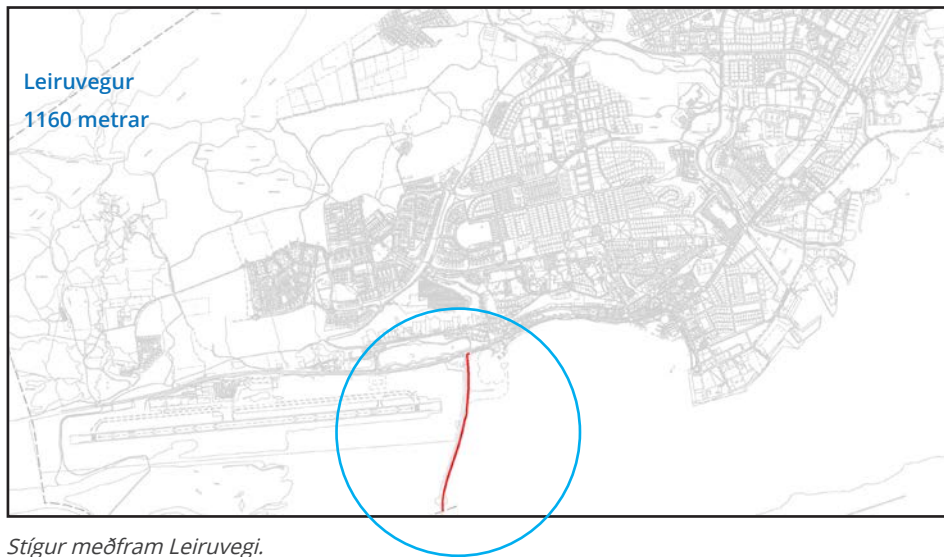
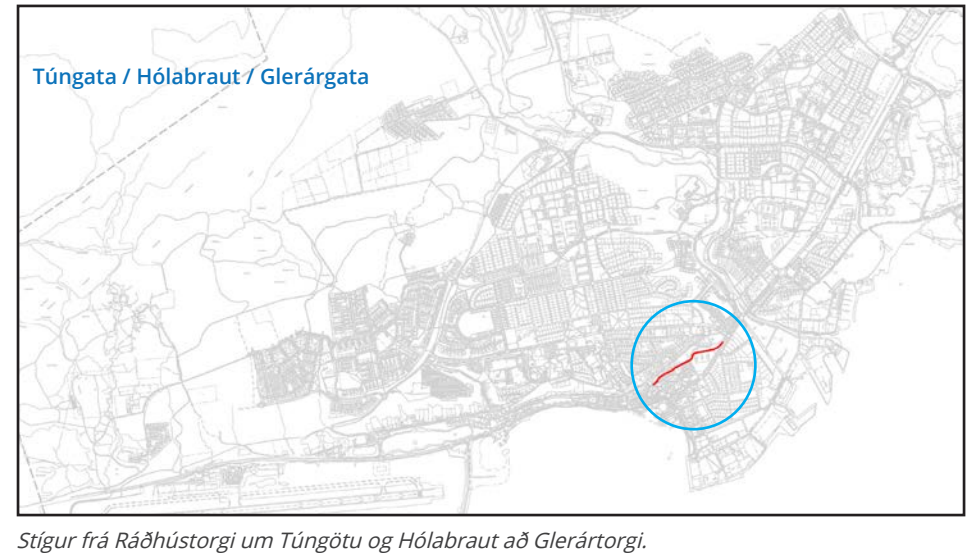
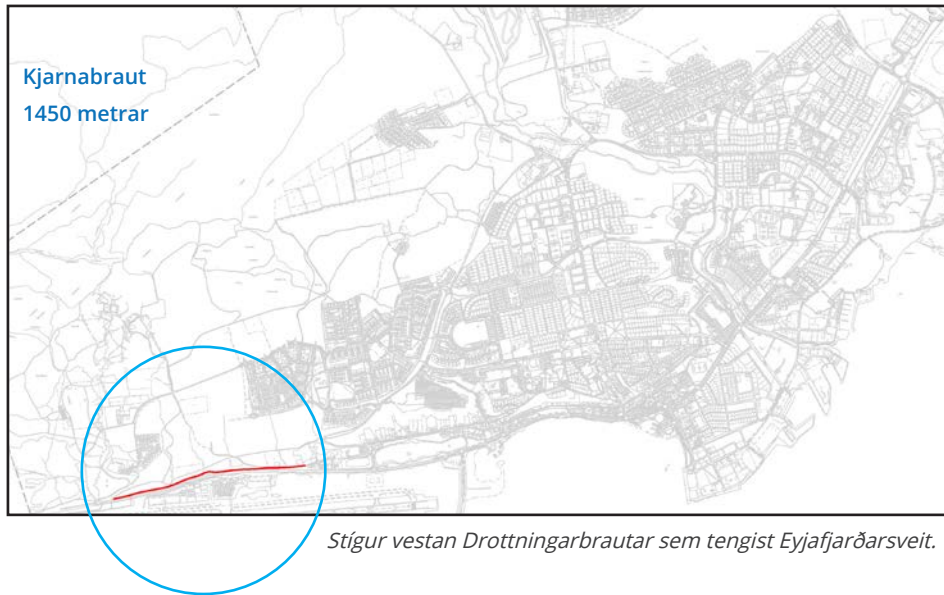
Stígur meðfram Hjalteyrargötu og Krossanesbraut.



Stígur sem tengir stofnkerfi Akureyrar við Hörgársveit.




Áframhaldandi uppbygging stíga í jaðri íbúðahverfa sem eru á deiliskipulagsáætlunum.



Stígakerfi Akureyrar

Tillögur að öðrum uppbyggingarverkefnum í samræmi við markmið Aðalskipulags Akureyrar 2018-2030

Tryggja öryggi hestamanna og annarra vegfarenda yfir Eyjarfjarðarbraut





Athuga með betri tengingu
Giljahverfis og Brekku

Athuga með stíg
í Skátagil

Styrkja tengingu milli miðbæjar
og Oddeyrar

Klára uppbyggingu tengistígs
við Hörgárbraut

Tryggja stígaaðgengi að verslun

STÍGAKERFI AKUREYRAR

BREYTING Á AÐALSKIPULAGI AKUREYRAR 2018-2030

Teiknistofa Norðurlands
Glerárgata 32
600 Akureyri
tsnl.is

Landmótun
Hamraborg 12
200 Kópavogi
landmotun.is