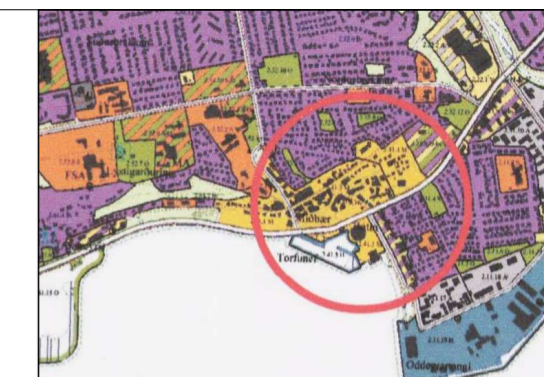


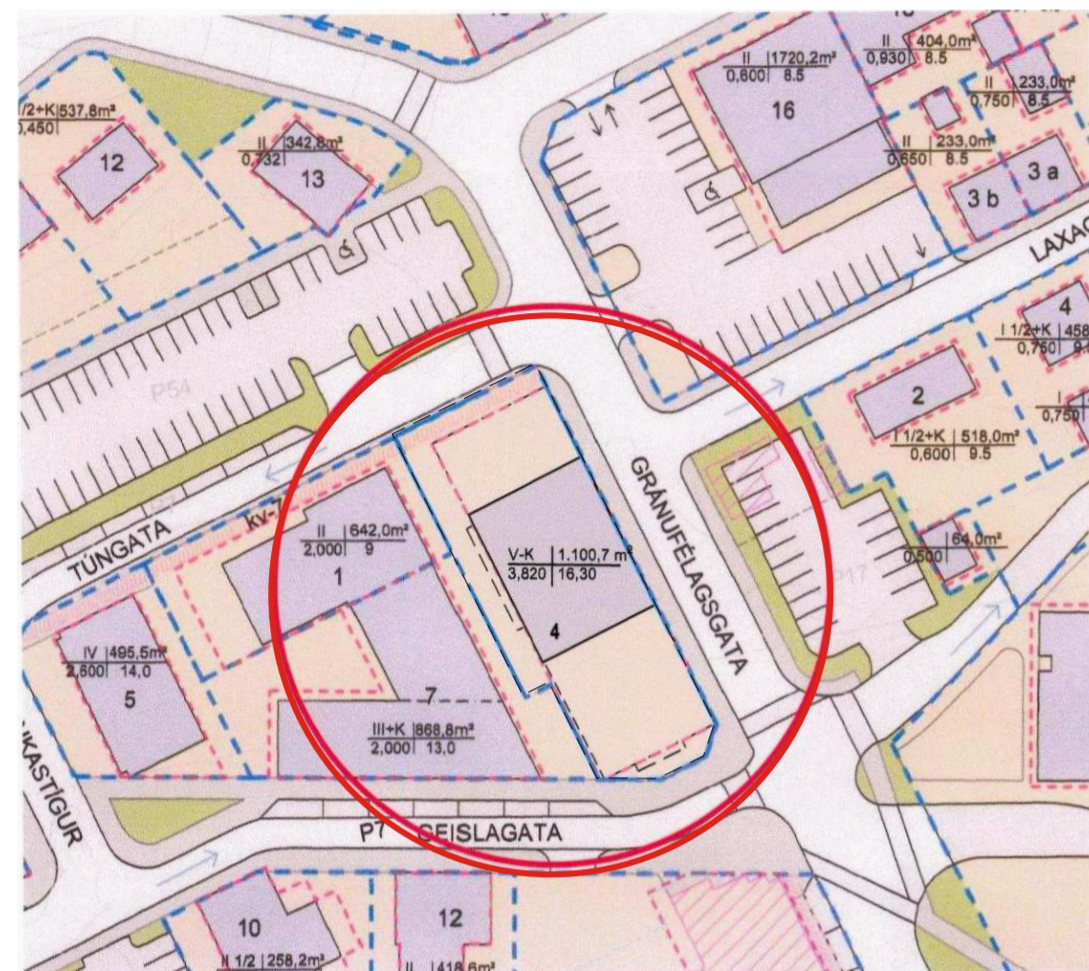
# Akureyrarbær - Miðbær Gránufélagsgata 4

# Deiliskipulag Deiliskipulagsbreyting TILLAGA

M 1:1.000

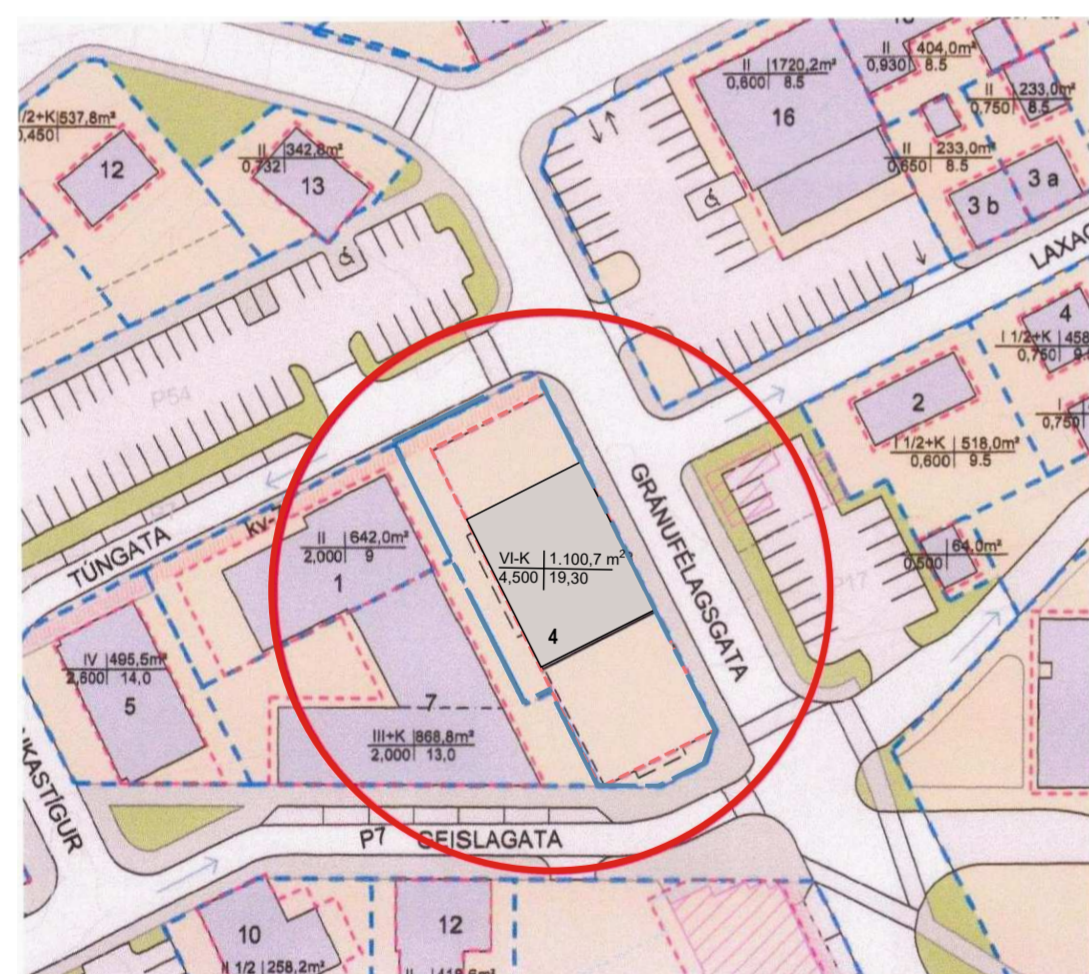


Aðalskipulag Akureyrar 2005-2018



Gránufélagsgata 4 - Gildandi deiliskipulag

Mælikvarði M 1:1.000



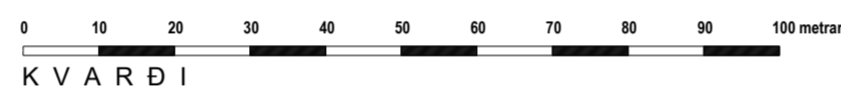
Gránufélagsgata 4 - Deiliskipulagsbreyting

Mælikvarði M 1:1.000

## Gránufélagsgata 4 - Gildandi deiliskipulag

Samþykkt 29. maí 2019 og auglýst í B-deild stjórnartíðinda 21. júní 2019.

Mælikvarði M 1:1.000



## Gránufélagsgata 4 - Deiliskipulagsbreyting

Lóðarstærð er 1.100,7 m<sup>2</sup>.

Nýtingarhlutfall hækkar úr 3,82 í 4,50 og heildarbyggingarmagn verður 4.953 m<sup>2</sup>. Þetta byggingarmagn miðast við A- og B-rými ásamt kjallara á einni hæð. Sjá nánar í töflu 1. Heimild til að byggja allt að 36 íbúðir samkvæmt gildandi deiliskipulagi, en jafnframt er byggingarmagn á skrifstofu- og þjónustuhúsnæði aukið um 630 m<sup>2</sup>. Ásamt 36 íbúðum er heimild til að byggja til viðbótar 16 gistieiningum eða 10 smáíbúðum.

Heimild til að byggja 6. hæð, sem skal vera inndregin frá götu og skal vera að hámarki 75% af grunnfleti 5. hæðar. En til að koma fyrir lyftuhúsi og að geta hækkað inndregna vegna tengingar út á útisvæði á þaki 5. hæðar og koma fyrir einnagrun, er hámarkshæð byggingar skilgreind 19,30 miðað við gólfhæð aðkomuhæðar. Með þessu móti er tryggt að aðgengi að útisvæðum uppfylli kröfur byggingareglugerðar.

Auk þess verður heimild til að fara með svalir á 2-5 hæð allt að 1,4 m út fyrir byggingarreit á þeim hliðum byggingar sem eru innan lóðar og eru skilgreindir á uppdrætti. Heimild til að gera útbyggingar er gangi allt að 60sm út fyrir byggingarreit.

Byggingarreit byggingar breytt til samræmis við lóðarmörk. Gildandi ákvæði um að aðgreina núverandi byggingu frá viðbyggingum með inndregnum flötum við vestur og austur enda stendur óbreytt.

Kröfu um bílastæði verði uppfyllt í samræmi við samþykkt deiliskipulag. Sjá nánar í töflu 1.

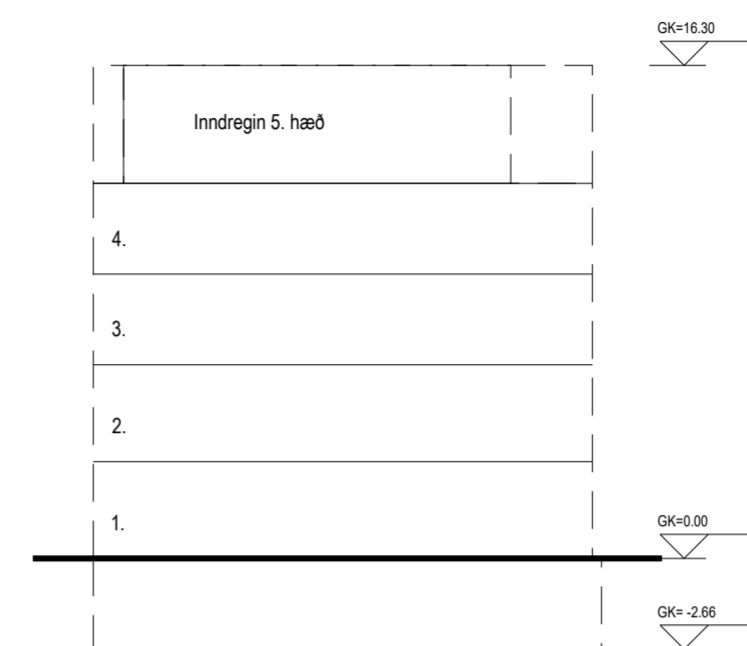
Aðrir skilmálar er óbreyttir.

Mælikvarði M 1:1.000

**Tafla 1** - Gránufélagsgata 4 (verður númer 2-6). Nýting samkvæmt gildandi deiliskipulagi og breyttu deiliskipulagi.

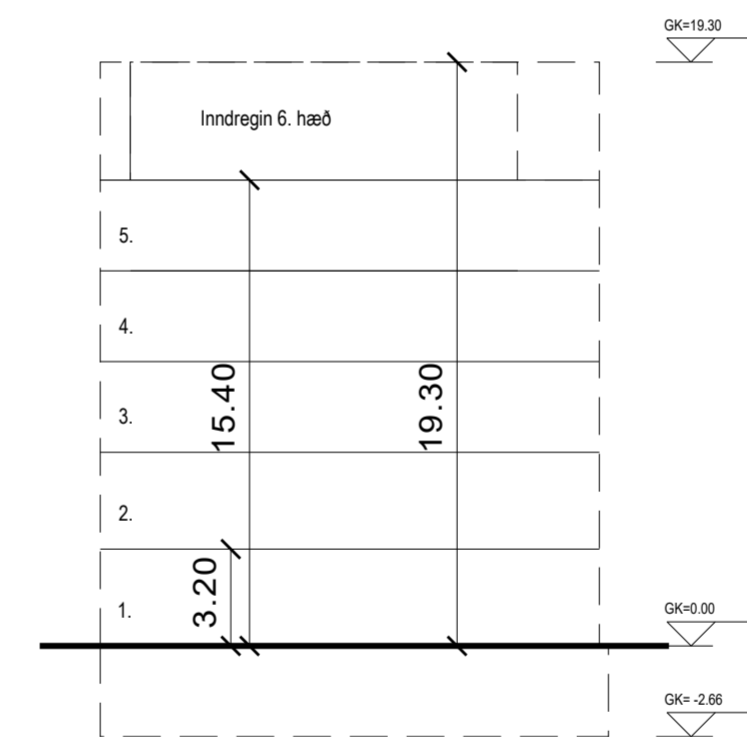
	lóð (m <sup>2</sup> )	nhf	hæðir	nýjar íbúðir (fjöldi)	nýb íb/þj. (m <sup>2</sup> )	heildarbyggingarmagn (m <sup>2</sup> )	hámarkshæð (m)	bílastæði **
Samþykkt dsk	1.100,7	3,82	5	0-20	2.530	4.206	16,3	
Breyting	1.100,7	4,50	6	0-36 ***	2.530	4.953	19,3*	1 stæði/íbúð

\* inndregin 6. hæð hækkuð vegna tengingar við útisvæði á þaki 5. hæðar og koma fyrir einnagrun og öðrum þakfrágangi.  
 \*\* Gera skal ráð fyrir einu bílastæði fyrir hverja íbúð eða eitt svæði fyrir hverja 75 m<sup>2</sup> í verslunar- og skrifstofuhúsnæði. Greiða skal bílastæðasjóði Akureyrar fyrir þau bílastæði sem lóðarhafa getur ekki lagt til.  
 \*\*\* auk heimildar til að byggja til viðbótar 16 gistieiningum eða 10 smáíbúðum.



Snið - Gránufélagsgata 4

M 1:250



Snið - Gránufélagsgata

M 1:250

- SKÝRINGAR**
- MÖRK DEILISKIPULAGSINS
  - LÓÐARMÖRK
  - LÓÐARMÖRK FALLA ÚT
  - KVADIR Á LÓÐ
  - BYGGINGARREITUR
  - BYGGINGARREITUR (bílegymalur)
  - BINDANDI BYGGINGARLÍNA
  - NÚVERANDI BYGGINGAR
  - BYGGINGAR SEM MÁ FJARLÆGJA
  - LÆKUR OG TJARNIR
  - GRÆN SVÆÐI
  - SJÓR
  - NÚVERANDI STRANDLÍNA
  - MÖGULEG STÆKKUN GLERÁRG. Í 2+2
  - LEIKSVÆÐI
  - HÁMARKSHRADI UMFERÐAR
  - EINSTEFNUMFERD
  - REIÐHJÓLASKÝLI
- GATNAKERFI**
- GANGSTÉTTIR OG STÍGAR
  - VISTGATA (sérmeðhöndluð yfirborð)
  - GATA UMFERDAREYRUR
  - GATA
  - ALMENN BÍLASTÆÐI
  - BÍLASTÆÐI INNAN LÓÐAR
- NÝTINGARLYKILL**
- | III   | 840m <sup>2</sup> | hæðarstærð     | lóðarstærð |
|-------|-------------------|----------------|------------|
| 0,450 | 12,0              | nýtingarhlutf. | max. þækn. |

Deiliskipulagsbreyting þessi sem grenndarkynnt hefur verið skv. 2. mgr. 43. gr. skipulagslaga nr. 123/2010 m.s.br.

frá \_\_\_\_\_ til \_\_\_\_\_ var samþykkt

í skipulagsráði þann \_\_\_\_\_ 2021. Samþykkt deiliskipulagsbreytingarinnar var auglýst í

B-deild Stjórnartíðinda þann \_\_\_\_\_ 2021.

Akureyrarbær-Miðbær Deiliskipulag  
Gránufélagsgata 4 (verður 2-6)  
Deiliskipulagsbreyting TILLAGA

Mælikvarði	Plannefni	Tekning nr.
1:1.000	HGG	dsk-02
Dagsetning	Breyting	Blásetning
3. desember 2021	HGG	A2

